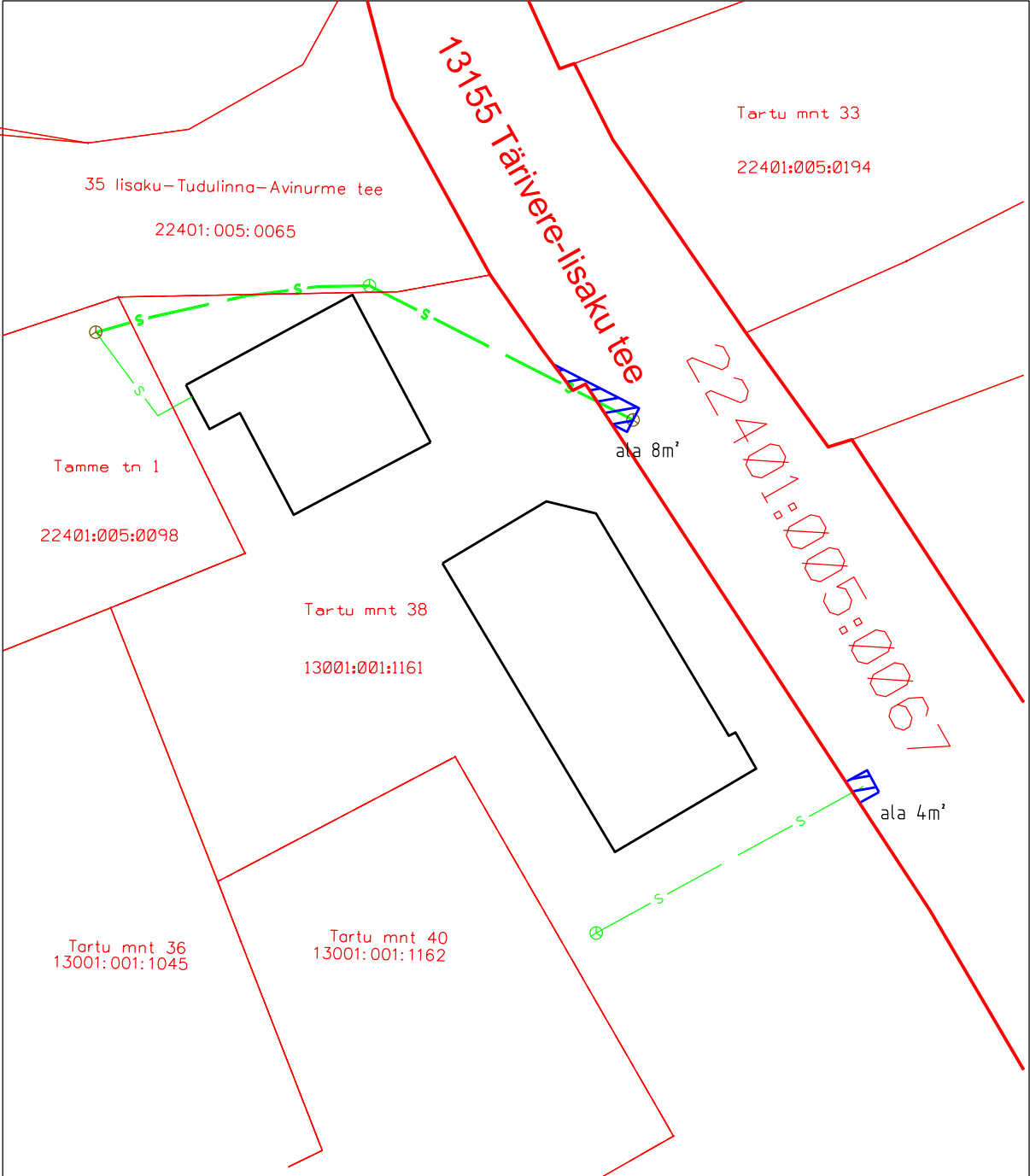







Isikliku kasutusõiguse ala plaan

| IKÕ ala<br>POS nr<br>(plaanil) | Kinnisasja<br>registriosa nr | Katastriüksuse tunnus,<br>nimi ja<br>sihtotstarve                 | IKÕ ala<br>pindala m <sup>2</sup> |
|--------------------------------|------------------------------|---|-----------------------------------|
| Pos 1                          | 5978550                      | 22401:005:0067<br>13155 Tärivere-lisaku tee<br>Transpordimaa 100% | 12 m <sup>2</sup>                 |



-  Isikliku kasutusõiguse ala kokku 12 m<sup>2</sup>, PARI ID: 1076605
-  Sideehitis (maakaabel, kaitsetoru)
-  Olemasolev sideehitis
-  Lepingu objektiks olev kinnistu piir
-  Kinnistupiirid

|   |          |              |            |
|---|----------|--------------|------------|
| "Tartu mnt 34/38 hoonete rekonstrueerimine"   |          |              | Töö nr     |
| Ida-Viru maakond, Alutaguse vald, lisaku küla |          |              | 2008       |
| Koostaja                                      | Mõõtkava | Leht/formaat | Kuupäev    |
| Jelena Mets                                   | M 1:250  | A4           | 29.01.2026 |